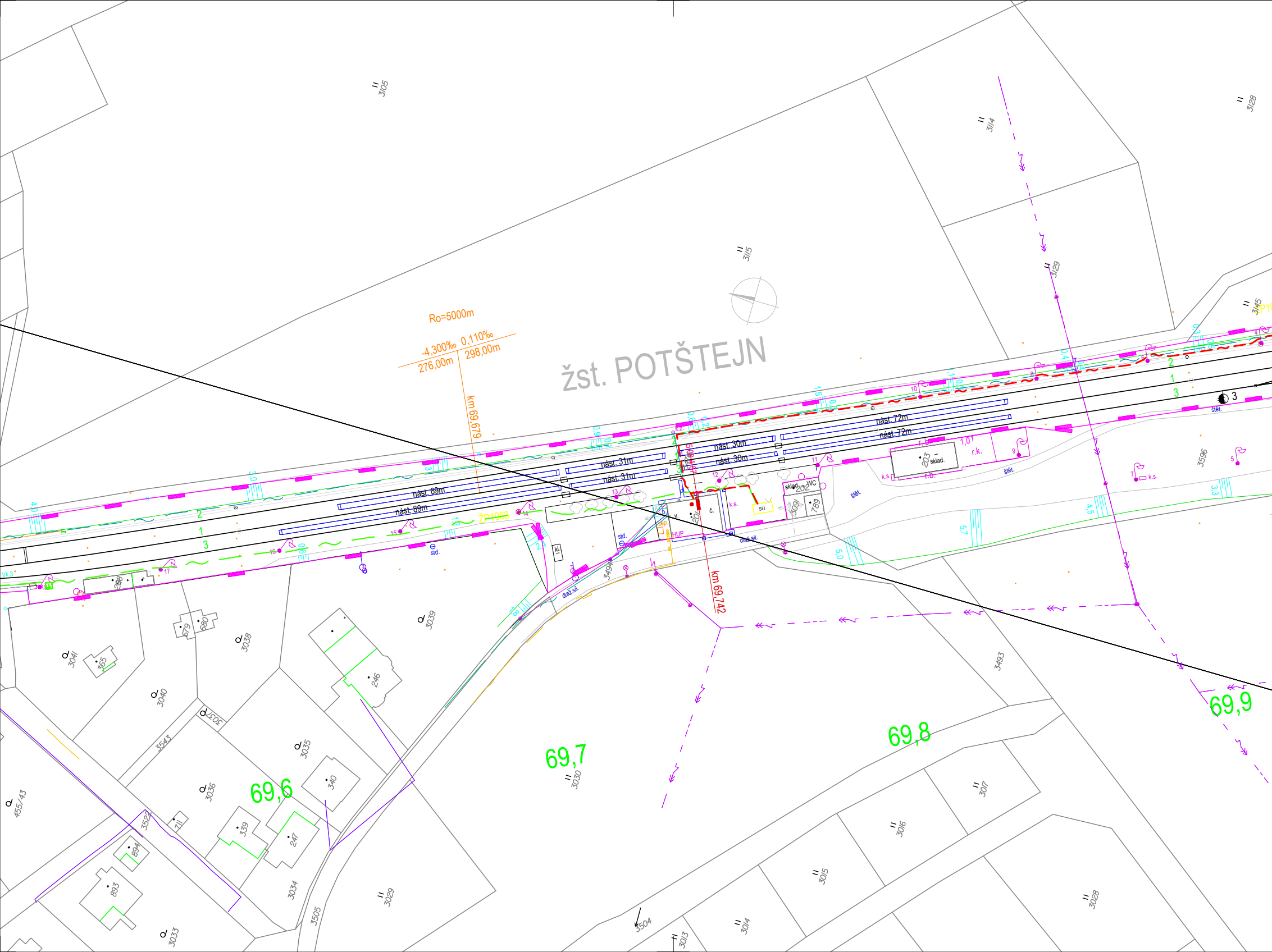
žst. POTŠTEJN
Ro=5000m
-4,300‰
0,110‰
276,00m
298,00m
km 69,679
km 69,742
nást. 89m
nást. 89m
nást. 31m
nást. 31m
nást. 30m
nást. 30m
nást. 72m
nást. 72m
sklad.
sklad.
WC
r.k.
r.b.
k.s.
štět.
std.
dlaž.sil.
HUP
sú
ŽP1063
69,6
69,7
69,8
69,9
3105
3115
3114
3128
3129
3145
3596
3493
3039
3038
3041
3040
3037
3036
3035
3034
3033
3030
3029
3028
3017
3016
3015
3014
3013
3504
3505
3543
3494
3525
455/43
365
679
680
246
340
339
247
711
894
893
203
202
201
789
3091

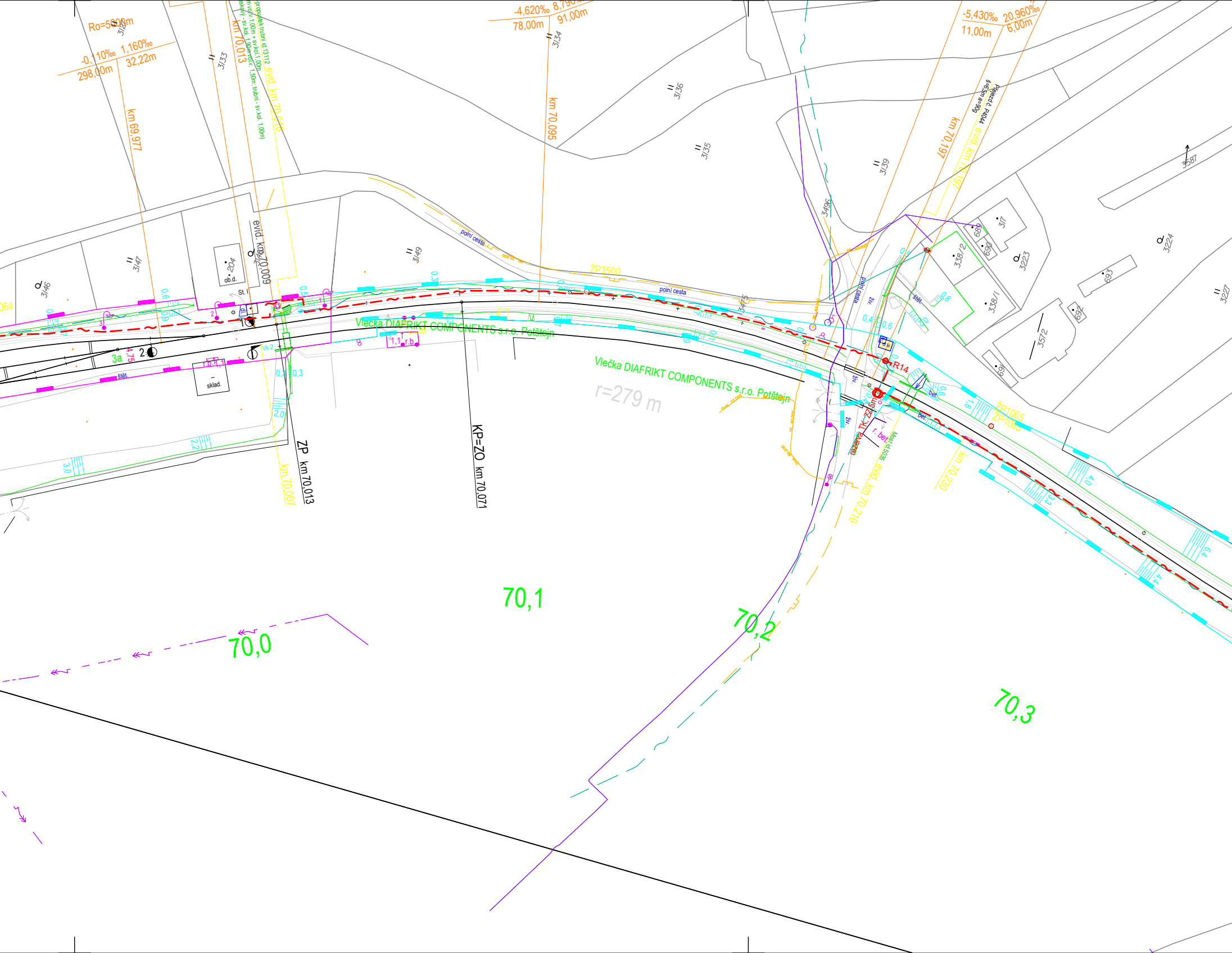
Ro=5000m
-0,110‰ 1,160‰
298,00m 32,22m
km 69,977
km 70,013
evid. km 70,016
evid. km 70,009
-4,620‰ 8,790‰
78,00m 91,00m
km 70,095
-5,430‰ 20,960‰
11,00m 6,00m
km 70,197
evid. km 70,197
3/133
3/134
3/135
3/136
3/139
3/146
3/147
3/149
3/496
3/125
3/224
3/223
3/227
3/572
338/1
338/2
3/587
204
692
693
polní cesta
ŽP3500
Vlečka DIAFRIKT COMPONENTS s.r.o. Potštejn
r=279 m
R14
ŽP1065
ZP1065
km 70,230
evid. km 70,216
ZP km 70,013
KP=ZO km 70,071
km 70,007
sklad.
ob.d.
St. I
3a
2
1
štět.
bet.
živ.
70,0
70,1
70,2
70,3

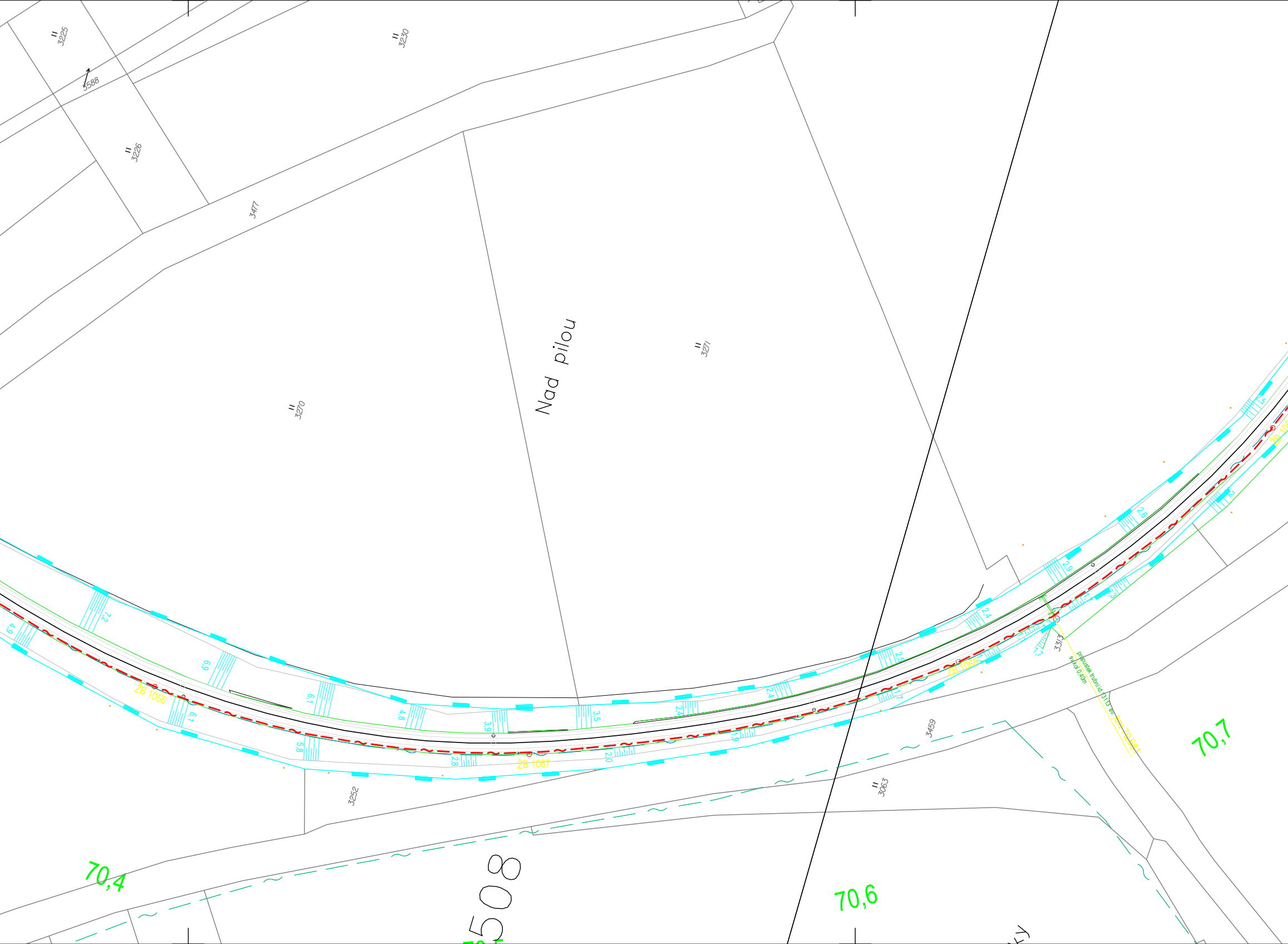
3225
3230
3588
3226
3477
3270
Nad pilou
3271
3313
3459
3063
3252
508
ZB 1066
ZB 1067
ZB 1068
propustek trubní id. 13113 ev. km 70,681
sv.kd.0,40m
70,4
70,6
70,7
4,9
7,2
6,9
6,1
6,1
4,8
5,8
3,9
2,8
3,5
2,0
2,4
2,4
1,9
1,7
2,5
2,4
2,9
2,6
2,3

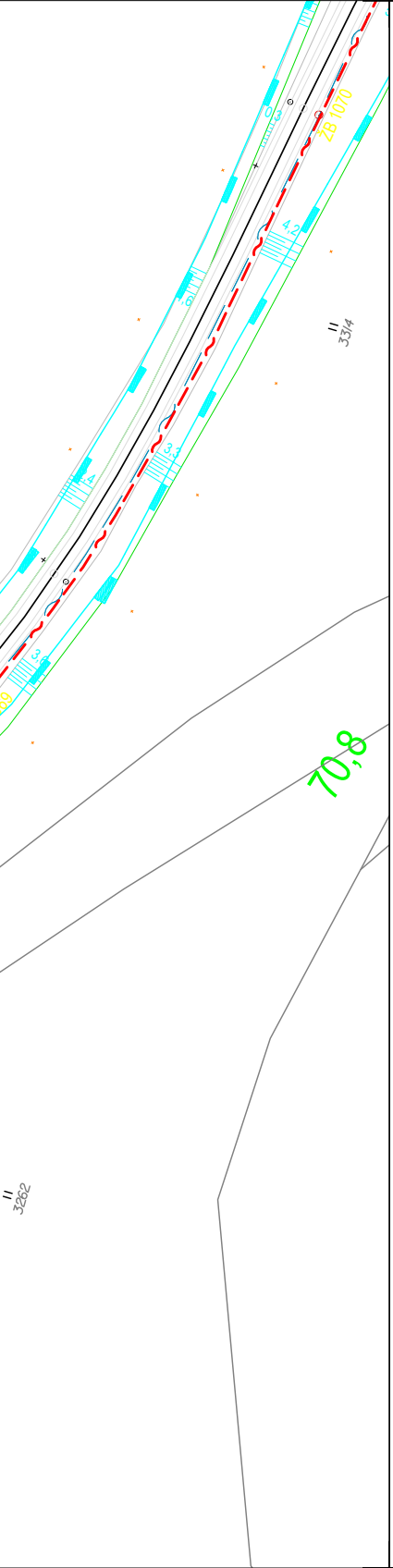
ZB 1070
3314
70,8
3262

LEGENDA:

NOVÉ ZAŘÍZENÍ

- Projektovaná kabelová trasa
- Projektovaná trasa uzemnění
- Stávající kabelová trasa, záfukování DOK
- KO Kabelový objekt
- Rezerva na TK/ zab. zař. kabelu
- Kabelová komora pro rezervu/spojku DOK

KATASTRÁLNÍ MAPA

- hranice drážního pozemku (SŽDC, s.o.)
- hranice drážního pozemku (ČD, a.s.)
- hranice parcelní
- hranice katastrální

STÁVAJÍCÍ INŽENÝRSKÉ SÍTĚ

- STÁVAJÍCÍ TRASA KABELU SSZT ZAB. ZAŘ
- SDĚLOVACÍ KABELY
- NN KABELY PODZEMNÍ
- VN KABELY PODZEMNÍ
- NN KABELY NADZEMNÍ
- VN KABELY NADZEMNÍ
- VVN KABELY NADZEMNÍ
- VODOVOD
- KANALIZACE
- NTL PLYNOVOD
- STL PLYNOVOD
- VTL PLYNOVOD

Poznámka:
Zákres všech inženýrských sítí má pouze informativní charakter, před realizací je nutné vytyčení jejich správci.
V ochranných pásmech inženýrských sítí je nutný ruční výkop.
Veškerá křížení kabelů s tratí či inženýskymi sítěmi musí splňovat normy:
ČSN 73 6005 Prostorové uspořádání sítí technického vybavení

Klad listů:

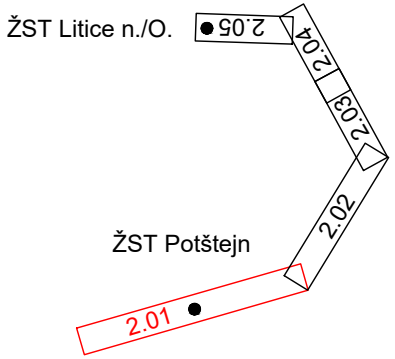
ŽST Litice n./O.
2.05
2.04
2.03
2.02
ŽST Potštejn
2.01

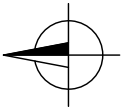

			ČÍSLO SOUPRAVY:
Č. ZMĚNY	*DATUM*	*POPIS REVIZE*	

HLAVNÍ INŽENÝR	Ing. Roman Skoták	
ODPOVĚDNÝ PROJ.	Ing. Martin Janečka	M. Janečka
VYPRACOVAL	Bc. Marek Labudík	
KONTROLOVAL	Ing. Jiří Šipr	
ČÍS. ZAKÁZKY	19001	

IXPROJEKTA

IXPROJEKTA s.r.o.
Heršpická 813/5
639 00 Brno - Štýřice

INVESTOR:	SŽDC, s.o., Dlážděná 1003/7, 110 00 Praha 1	*KRAJ/ÚŘAD*	Královehradecký
OBJEDNAVATEL:	SŽDC, s.o., Stavební správa východ, Nerudova 1, 772 58 Olomouc	*LOKALITA*	-
NÁZEV OBJEKTU:		*FORMÁT*	9xA4
		MĚŘÍTKO	1:1000
		DATUM	02/2020
		STUPEŇ	PROJEKT

Výstavba DOK v traťovém úseku Žamberk - Potštejn

PS 102 TK, HDPE trubky a zab. zař. kabel v t.ú.
ŽST Potštejn - ŽST Litice nad Orlicí

NÁZEV PŘÍLOHY:

Sitace stavby v JŽM, list 1

ČÁST DOKUM.: **D.2.5.2**

PŘÍLOHA: **2.01**